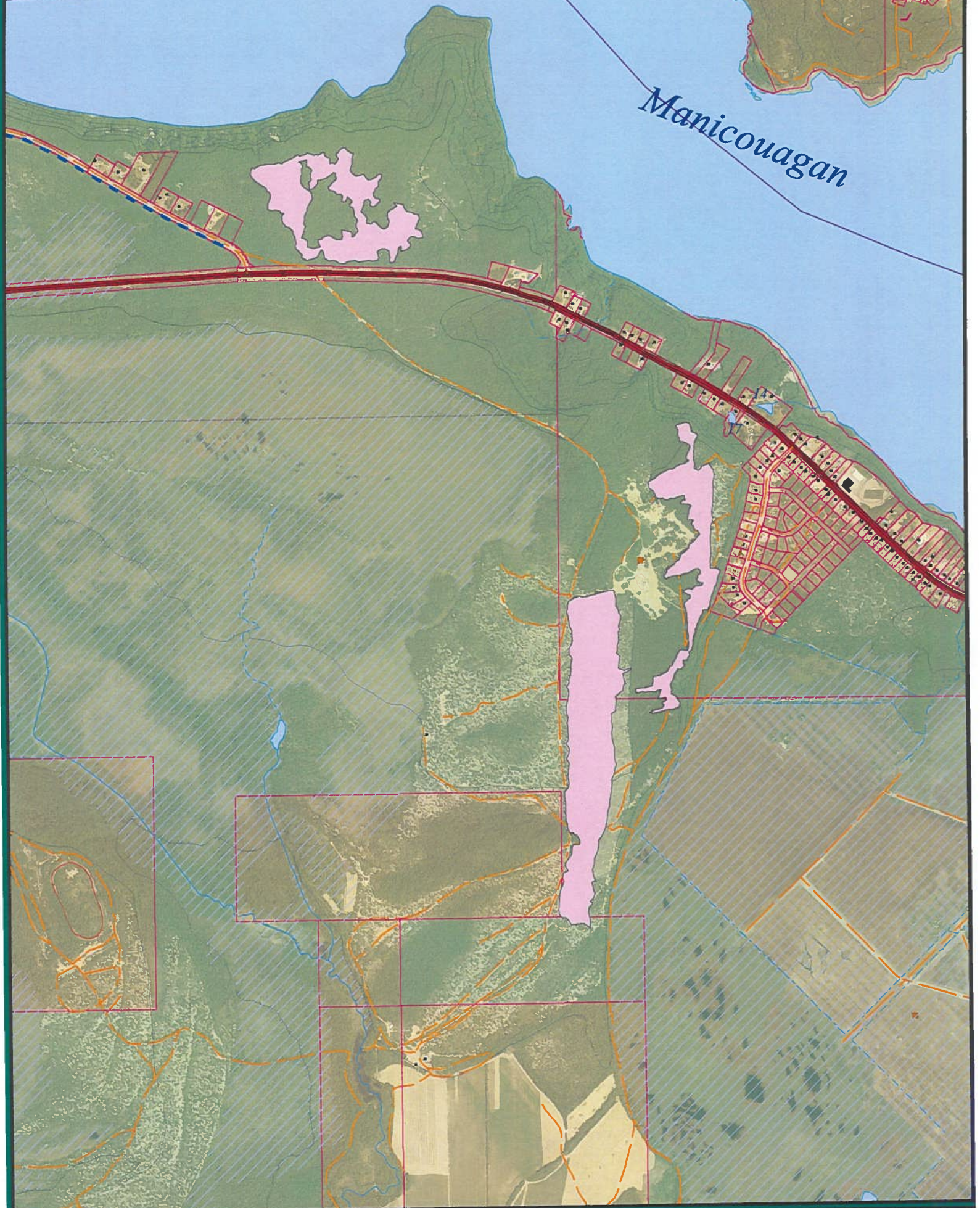


TPI2023-PTL-03

Rivière

Manicouagan




1:15 000

29.3 hu

Localisation



municipalité régionale de comté de manicouagan

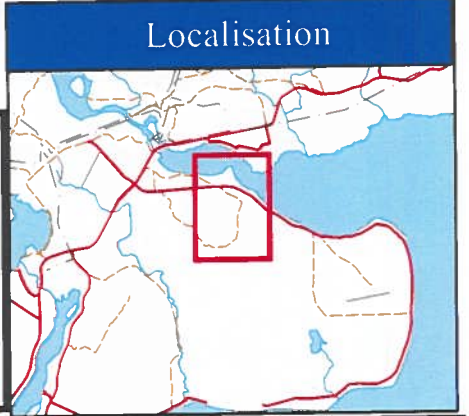


Date: 2023-03-09

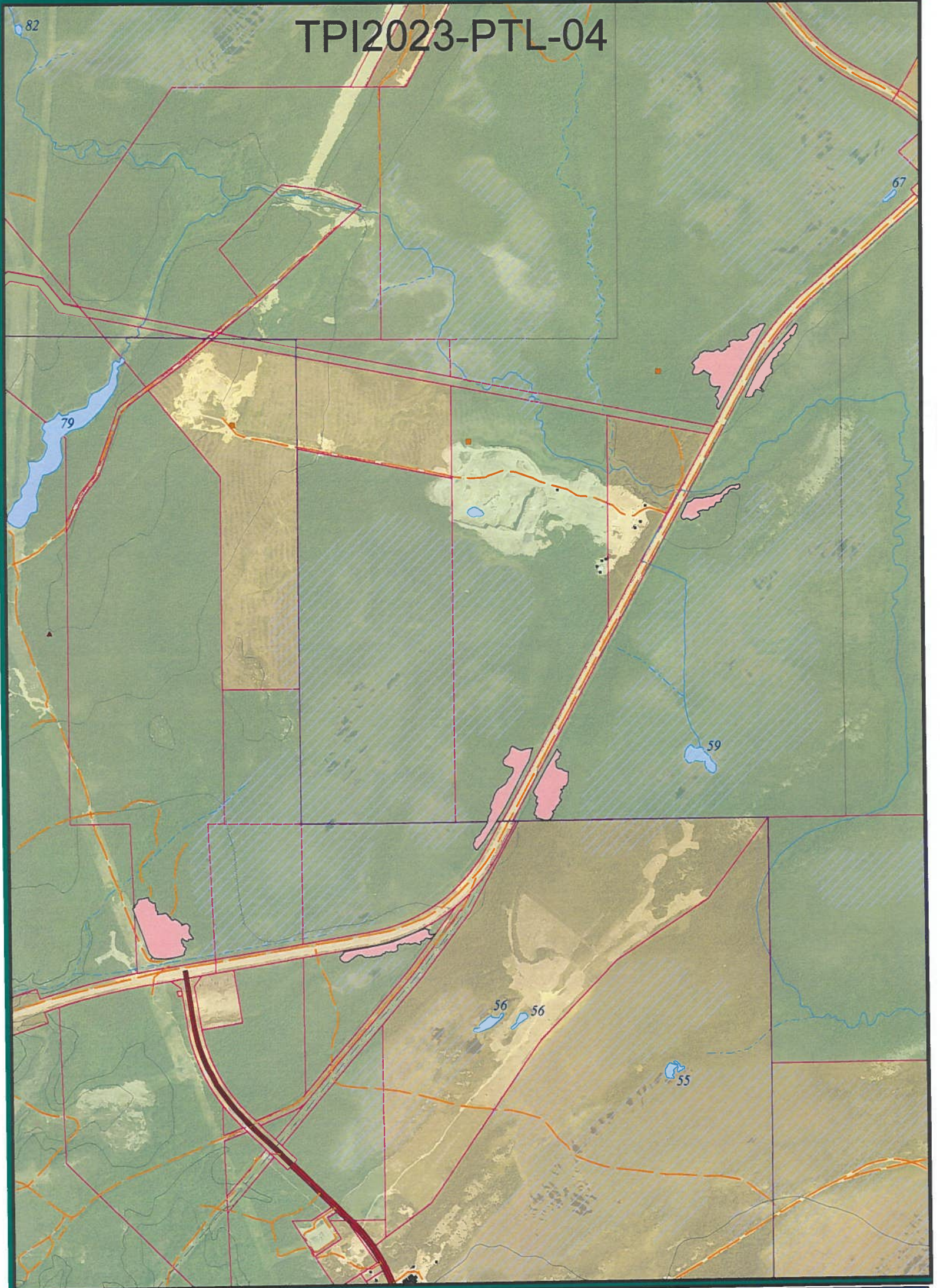
© Sources: Ministère de l'Énergie et Ressources naturelles

Legende

- TPI2023-PTL-03-RUB
- Privée
- Publique
- Cadastre_renové
- Sentier quad Fédération (fqcq)
- Sentier de quad droit foncier
- Sentier ski de fond
- Sentier cyclable



TPI2023-PTL-04




1:15 000

10.8 km



municipalité régionale
de comté de manicouagan



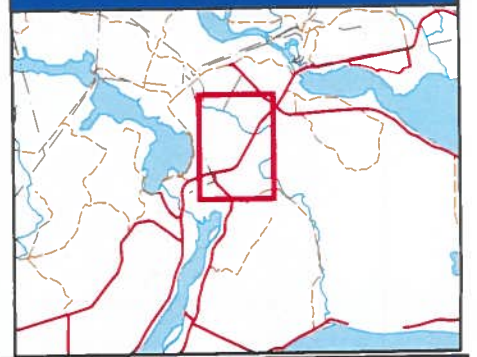
Date: 2023-03-23

© Sources: Ministère de l'Énergie et Ressources naturelles

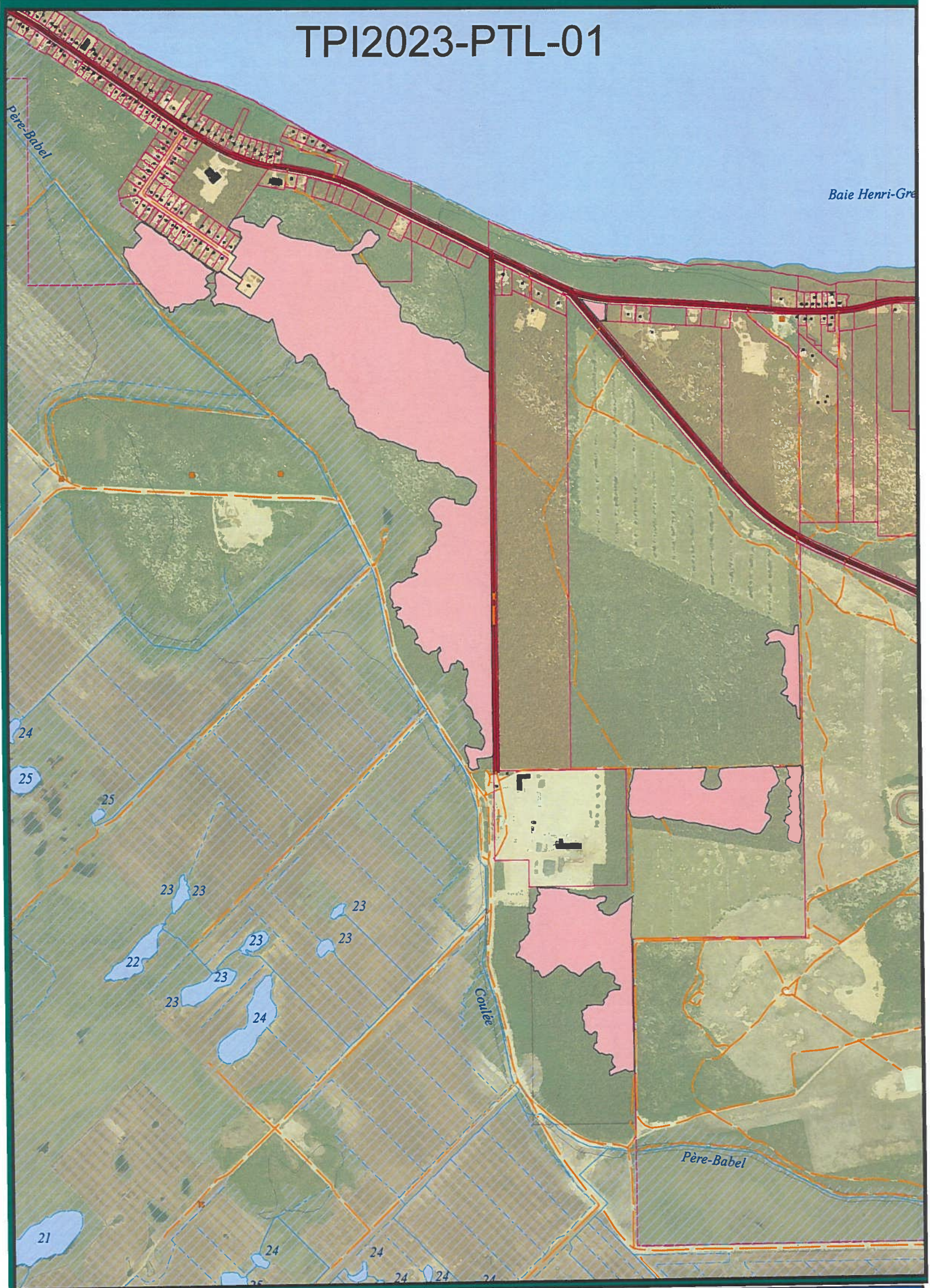
Legende

- TPI2023-PTL-04-RUB
- Cadastre_renové
- Privée
- Publique

Localisation



TPI2023-PTL-01




1:15 000

02.7 ha

Localisation



municipalité régionale
de comté de manicouagan

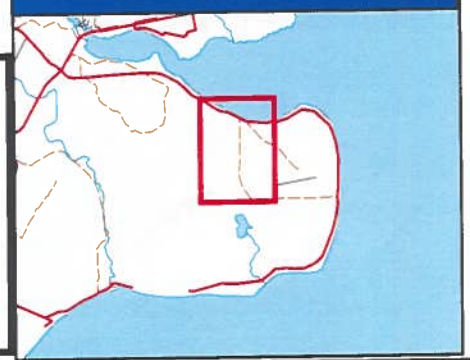


Date: 2023-03-09

© Sources Ministère de l'Énergie et Ressources naturelles

Legende

- TPI2023-PTL-01-RUB
- Privée
- Publique
- Cadastre_renové
- Sentier quad Fédération (fqc)
- Sentier de quad droit foncier
- Sentier ski de fond
- Sentier cyclable



MRC MANICOUAGAN



1:4 700



municipalité régionale
de comté de manitouagan

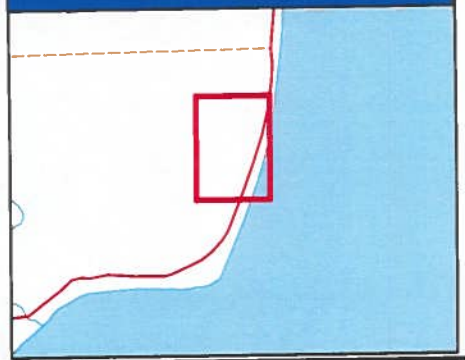


Date: 2023-04-12

© Sources: Ministère de l'Énergie et Ressources naturelles

Legende	
[Red line]	Route, autoroute
[Yellow-green area]	0960-25-0919.21-0960-25-0887.49
[Blue line]	Foncier
[Red line]	FMS
[Red line]	Plan de résidence primaire
[Orange circle]	Plan d'un sentier ou bois
[Green circle]	Plan de réputation
[Yellow circle]	Plan d'habitation dans une planification d'habitat
[Red circle]	Autre site
[Blue line]	Plan, autoroute
[Blue line]	Chemin multi-ressources
[Blue line]	Classement
[Blue line]	1
[Blue line]	2
[Blue line]	3
[Blue line]	Cours d'eau

Localisation



TPI2023-PTL-02




1:10 000

35.6 ha

Localisation



municipalité régionale
de comté de manicouagan

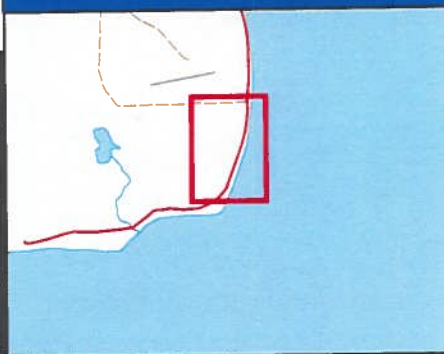


Date: 2023-03-09

© Sources: Ministère de l'Énergie et Ressources naturelles

Legende

- TPI2023-PTL-02-RUB
- Privée
- Publique
- Cadastré_renové
- Sentier quad Fédération (fqca)
- Sentier de quad droit foncier
- Sentier ski de fond
- Sentier cyclable





municipalité régionale
de comté de Manicouagan

1:50 000

Date: 2023-04-14

5 services Ressources naturelles

